

## Fitness- Schnitzeljagd (Hinweise)

- ❖ Bei der Wanderung handelt es sich um die „**Wo der Bock zum Gärtner wird**“ -Wanderung des Kreis Höxters. Sie ist insgesamt ca. 13km lang, führt rund um Dalhausen und ist mit diesem Symbol ausgeschildert.
- ❖ Die Wanderung muss natürlich nicht an einem Stück oder in der vorgeschlagenen Reihenfolge gelaufen werden. Beispielsweise kann die Wanderung gedrittelt werden (Grotte-Werners Hütte; Jakobsberg-Roggenthal; Roggenthal-Dalhausen).
- ❖ Auf dem Weg findet ihr **10 kleine Boxen**, in welchem ein **Stempel und Buchstabe** zu finden sein sollte. Wenn etwas in der Box fehlt, der Stempel nicht mehr funktioniert oder gar keine Box mehr da ist, bitten wir euch darum, euch unter dieser Adresse - [tvdoutdoor@gmx.de](mailto:tvdoutdoor@gmx.de) - zu melden.
- ❖ **Legt die Boxen bitte immer so zurück, wie ihr sie vorgefunden habt bzw. so, dass sie zur Beschreibung passen!**
- ❖ Außerdem findet ihr auf den Boxen einen **QR-Code**, welcher euch Anregungen zu verschiedenen Aktivitäten, die vor Ort absolviert werden können, bietet.
- ❖ Wir würden uns freuen, wenn ihr uns Fotos von euch schickt, auf denen ihr die verschiedenen Übungen macht! ([tvdoutdoor@gmx.de](mailto:tvdoutdoor@gmx.de) - bitte mit der Einverständniserklärung für eventuelle Veröffentlichungen)
- ❖ Ein kleines Wandertagebuch soll euch auf eurem Weg begleiten. Hier findet ihr eine Wegbeschreibung, Platz für die Stempel und für das Lösungswort.
- ❖ Damit es auch wirklich ein Buch wird, müsst ihr das Dokument auf Seite 3 ausdrucken und zusammenfalten. Wie das funktioniert, könnt ihr auf Seite 2 sehen.
- ❖ Das ausgefüllte Heft könnt ihr bei **Franzi & Steffi Hartmann** oder bei **Sabrina Kohlandt** abgeben. Später bekommt ihr dann auch eine kleine Belohnung und euer Heft zurück 😊!
- ❖ *Bitte denkt daran, dass der Weg durch Wälder und Wiesen führt! Es geht durch beweidete Wiesen, auf denen Ziegen, Kühe oder Schafe zu finden sein könnten. Daher sind Hunde unbedingt an der Leine zu führen! Kot und Kotbeutel müssen mitgenommen und richtig entsorgt werden. Bitte respektiert die Tiere und haltet die Wege sauber! Nehmt Müll mit nach Hause oder entsorgt ihn in einem Mülleimer.*

Und nun wünschen wir euch ganz viel Spaß bei der kleinen „Fitness – Schnitzeljagd!“

*Franzi & Steffi Hartmann  
Markusweg 1*


*Sabrina Kohlandt  
Krähenberg 12*

*37688 Beverungen-Dalhausen*

Zunächst müsst ihr das Papier einmal am Rand entlang ausschneiden.


**Schritt 1**

Lege das ausgedruckte Blatt Papier vor dir auf den Tisch.



**Schritt 2**

Das Blatt wird einmal längs gefaltet und wieder aufgeklappt.



**Schritt 3**

Das Blatt wird einmal quer gefaltet und wieder aufgeklappt.




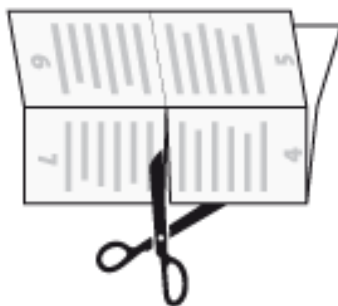
**Schritt 4**

Das Blatt wird zum «Zick-Zack-Dach» gefaltet, und danach wieder auf A5 aufgeklappt.



**Schritt 5**

Das Blatt wird von der geschlossenen Seite her entlang der Faltnie bis zur Querfaltung eingeschnitten.



**Schritt 6**

Das Blatt wird nun vollständig wieder aufgeklappt und wieder in der Länge gefaltet. Danach wird das Blatt zum Stern gefaltet.



**Schritt 7**

Das Blatt wird nun zur endgültigen Form und damit zum Buch gefaltet.



<https://i.pinimg.com/originals/bd/71/3e/bd713e5b5e555f6ea7355030aeb262a.gif>



# Wandertagebuch "Wo der Bock zum Gärtner wird!"



Name:  
Adresse:

Zusatzaufgabe: Wie viele  
Rettungspunkte gibt es auf dem  
Wanderweg und wie heißen sie?

Lösungswort: \_\_\_\_\_

## Wegbeschreibung



## Hinweise zu den Boxen:

Hinweis	Stempel	Buchstabe
Ganz versteckt hinter einer Bank und unter einem Baumstamm findet ihr diese Box bei der Mariengrotte.		
Die nächste Box findet ihr in der Mitte von zwei liebenden Bäumen. (Pausenbank Höhenweg)		
In der Nähe des Rettungspunktes hat es sich diese Box unter einem Steinhaufen bei der Bank gemütlich gemacht. (Schutzhütte)		

Hinweis Stempel Buchstabe

Unter dem Brückenbogen  
fühlt sich diese Box  
pudelnah. Vielleicht müsst  
ihr auch ein bisschen  
klettern, um an sie ran zu  
kommen. (Neue Brücke  
Roggenthal)

Diese Box findet es neben  
der Bank bei der  
Wegkreuzung mit den vier  
Gabelungen besonders  
gemütlich. (Roggenthal  
Richtung Dalhausen)

Die nächste Box hat ein  
bisschen Angst und  
versteckt sich hinter einer  
Bank (über der  
Hermannstraße)

Die letzte Box ist sehr  
wissbegierig und möchte  
ganz viel über den  
Schneigelberg lernen!

Mitten zwischen dem  
Holz und unter dem  
Schild, hält diese Box  
für euch bereit.  
(Werners Hütte)

Das Schild bietet  
nicht nur  
Informationen zum  
Weg, sondern auch  
eine neue Aktivität,  
versteckt in einer  
Box.  
(Jakobsberger Kreuzweg)

Auf dieser Pausenbank  
kann man noch mehr  
machen als sich  
auszuruhen. Schaut  
mal, was sie versteckt  
hält. (Liegebank  
Jakobsberg)